

COMUNE DI BOMPORTO

PROVINCIA DI MODENA

Oggetto

Programma delle Opere Pubbliche e dei Beni Culturali danneggiati dagli eventi sismici del 20 e 29 maggio 2012, Piani annuali 2013-2014 Opere Pubbliche, Beni Culturali ed Edilizia Scolastica-Università n. ordine 2919 INTERVENTI DI MIGLIORAMENTO SISMICO DELLA SEDE COMUNALE IN VIA PER MODENA 7 - BOMPORTO

Sito

Via Per Modena, 7- Bomporto (MO)

UCEU / UCT Foglio 36 Mappale 130

Proprietà

Comune di Bomporto

Via Per Modena, 7 - 41030 Bomporto (MO)

Committente

Comune di Bomporto

Via Per Modena, 7 - 41030 Bomporto (MO)

Fase

PROGETTO ESECUTIVO

Descrizione

TAVOLA COMPARATIVA

N. Elaborato	Emissione	Data
AR05a	A002 R001	26.05.2017

AR05a

A002 R001

26.05.2017

Scala

1:200

Emissione	Data	Descrizione

Il Direttore Tecnico

Ing. Vincenzo Loffredo

Il Progettista Architettonico

Arch. Mario Loffredo

Cod. Pratica

2014-0104

Responsabile di Commessa

Arch. Caterina Villani

Redatto

Alessio Breviglieri

Controllato

Caterina Villani

Approvato

Mario Loffredo

File

2014-0104_S1_ES_AR05x_Comparativa.dwg

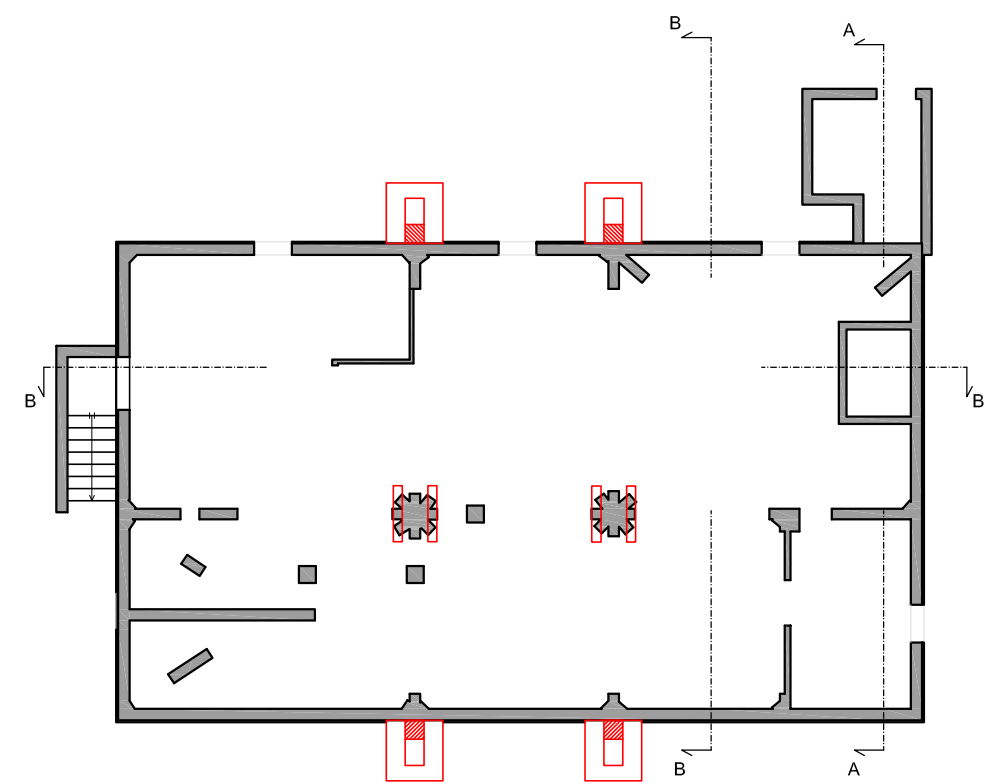
LEGENDA



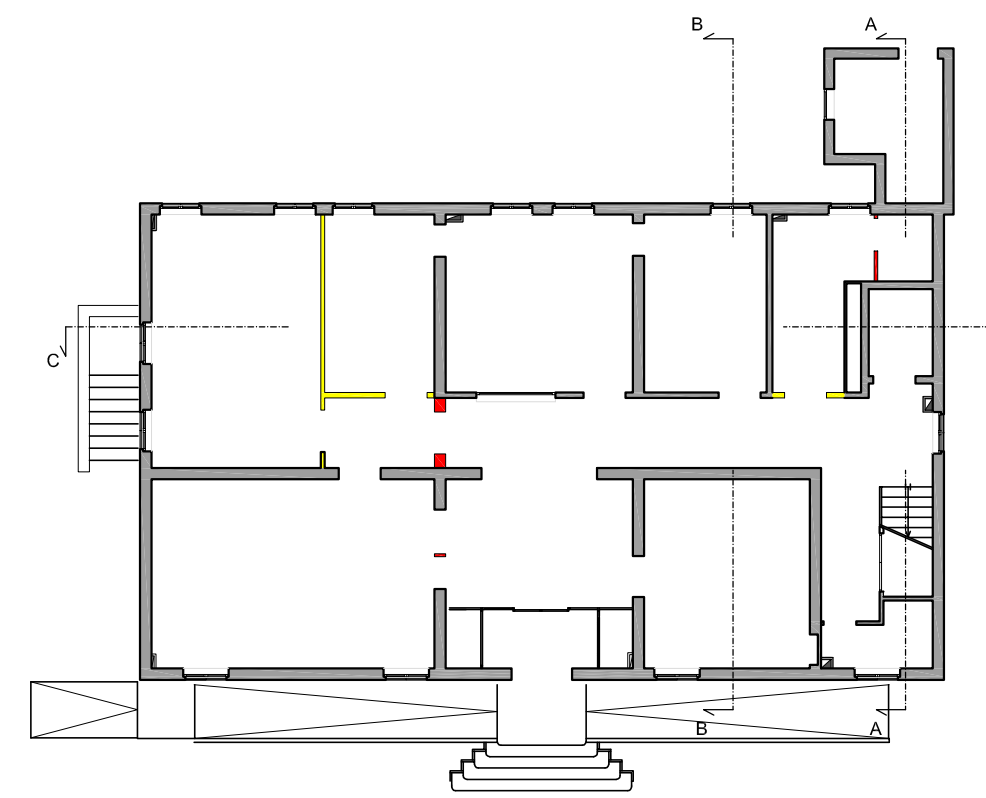
COSTRUZIONI



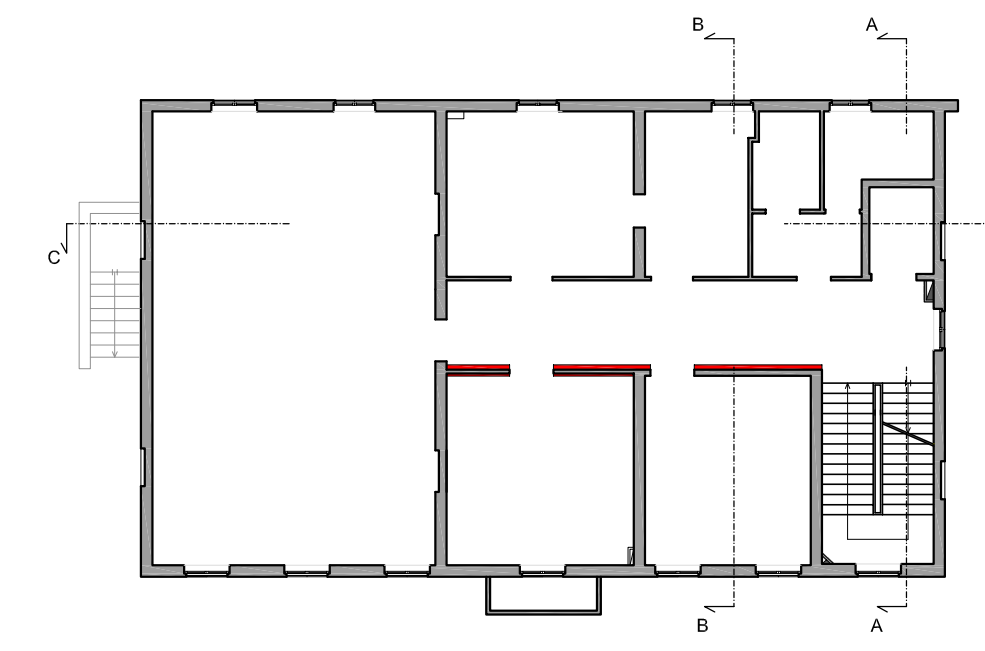
DEMOLIZIONI



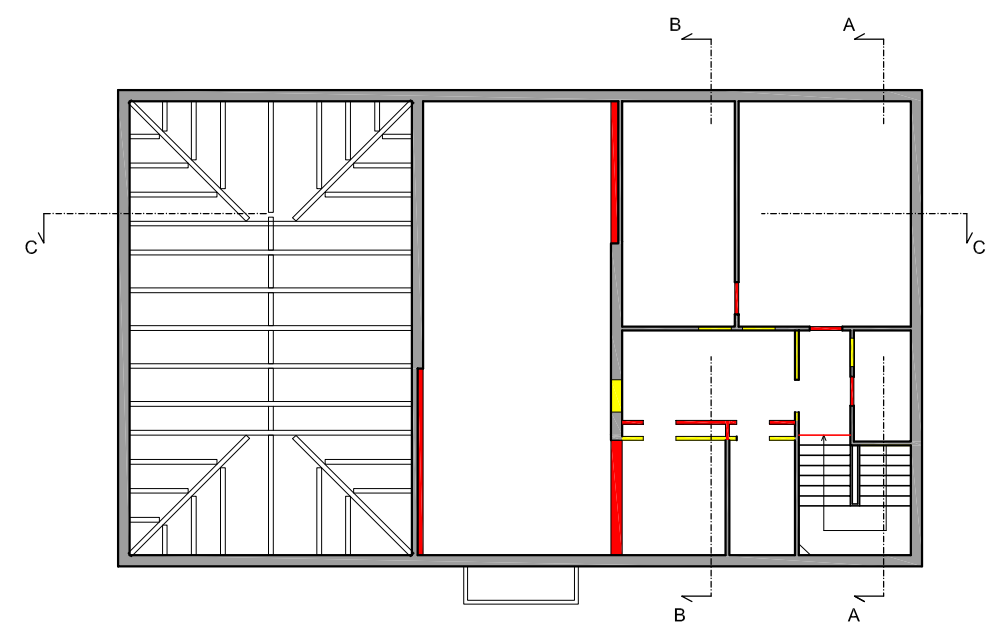
PIANTA PIANO SEMINTERRATO
scala 1:200



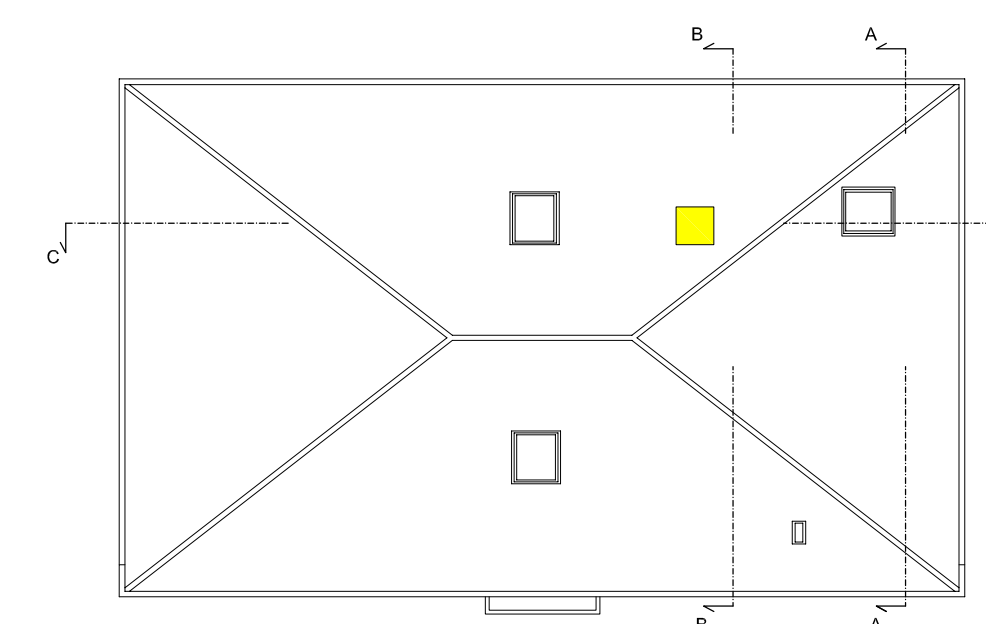
PIANTA PIANO RIALZATO
scala 1:200



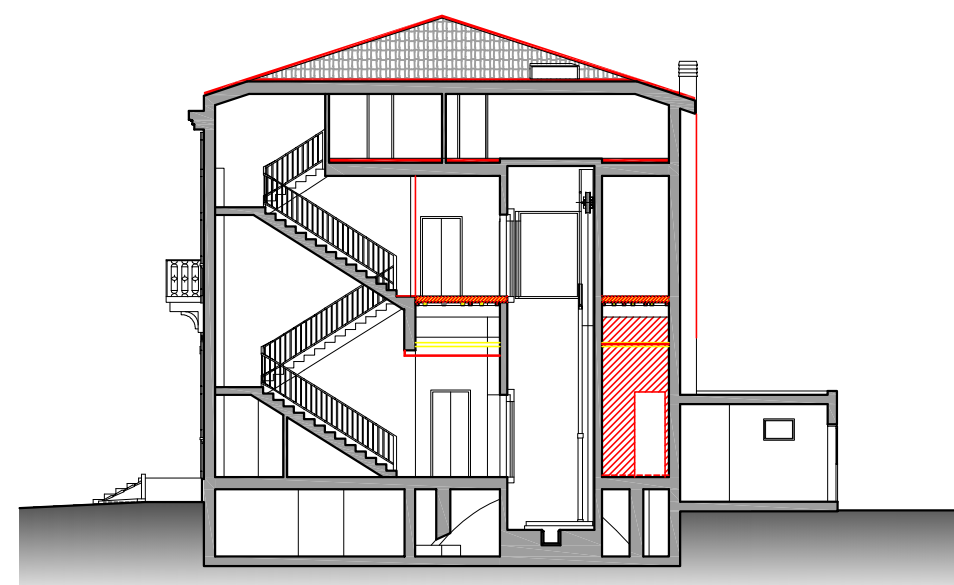
PIANTA PIANO PRIMO
scala 1:200



PIANTA SOTTOTETTO
scala 1:200



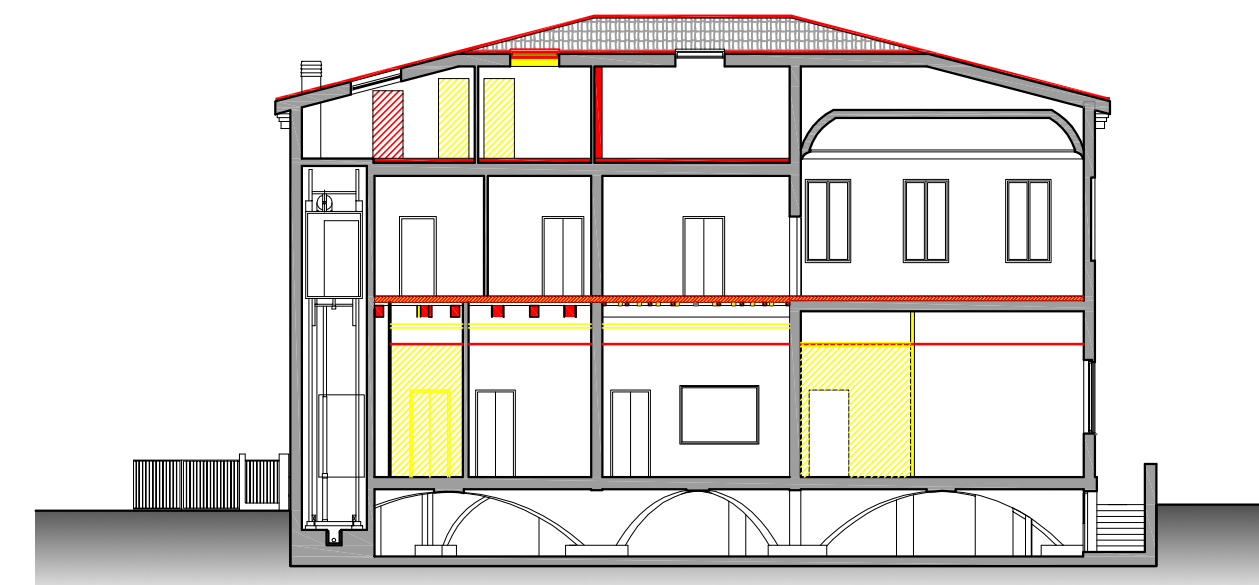
PIANTA COPERTURA
scala 1:200



SEZIONE A-A'
scala 1:200



SEZIONE B-B'
scala 1:200



SEZIONE C-C'
scala 1:200

M11DK1_Cantiglio.dwg rev.5

Il presente documento informatico sottoscritto con firma digitale, soddisfa il requisito legale della forma scritta e ha efficacia probatoria ai sensi dell'art. 2712 del Codice civile.

La proprietà di questo elaborato grafico è riservata, riproduzione ed utilizzo vietati senza autorizzazione.